



尾張広域緑道 ウォーキングマップ



目的地名	距離 (片道)	所要時間	
		徒歩	自転車
A 犬山市終点	9.7 km	182分	52分
B 扶桑町終点 (名鉄犬山線高架)	8.4 km	158分	45分
C 大口町終点 (国道41号高架)	6.5 km	122分	35分
D 犬山市楽田終点 (地境看板有)	4.0 km	76分	21分
E 小牧市北側終点 (地境看板有)	3.0 km	55分	16分
尾張広域緑道管理事務所 フレッシュパーク			
F 小牧市南側終点 (緑道下田橋)	2.4 km	44分	12分
G 春日井市総合体育館横	4.0 km	76分	22分
H 春日井市鳥居松沈殿池	5.3 km	100分	29分
I 春日井市地藏川 (篠田橋)	8.1 km	152分	44分
J 春日井市終点	9.9 km	185分	53分

※ 距離及び所要時間はおおよその目安です。

スタート地点
(フレッシュパーク)

■ …尾張広域緑道

● **A** …目的地

● **1** …緑道が分かりにくい箇所
(裏面に詳細図有)

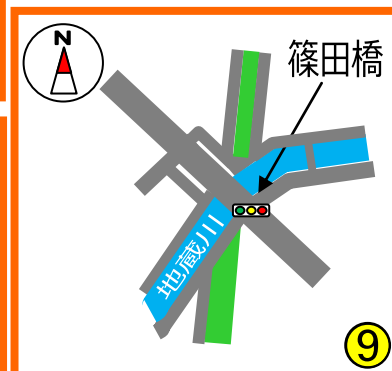
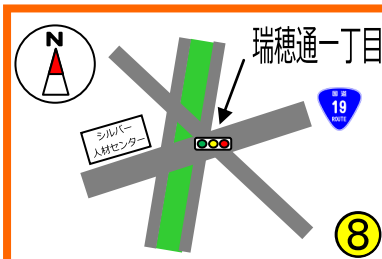
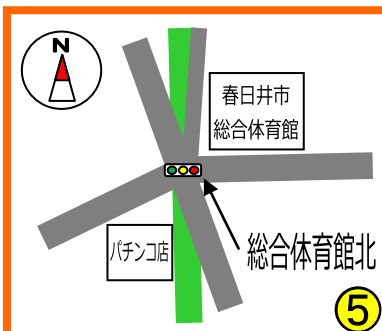
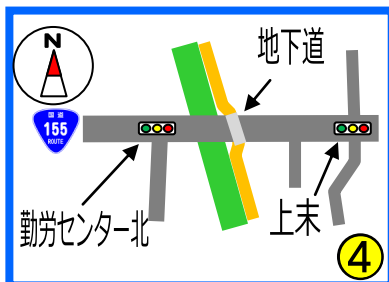
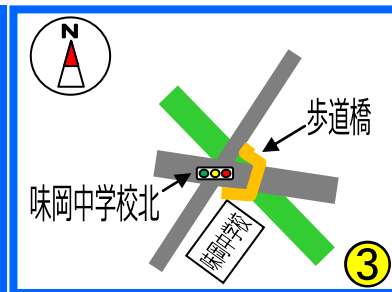
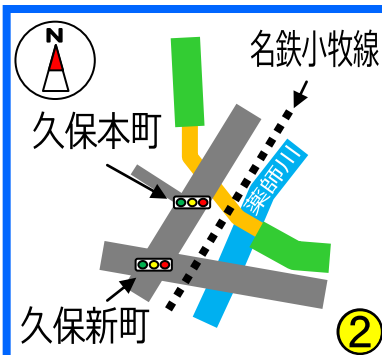
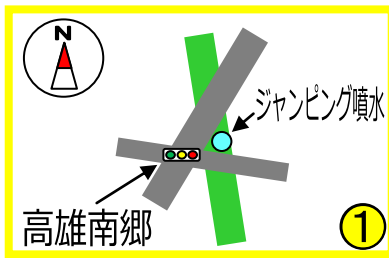
■ …トイレ

● **B D E** にある地境看板



分かりにくい箇所図

- …扶桑町内
- …小牧市内
- …春日井市内



緑道上にある施設

遊具

健康遊具

噴水

住民花壇

導水管展示



各市町に設置されています。

各市町に設置されています。

緑道上に5箇所あります。

春日井市内を中心に管理されています。

春日井市鷹来町地内

緑道利用上のお願い

- ・一般道を横断する箇所が多くありますので、交通ルールを守ってご利用ください。
- ・自転車で緑道を通行する際は、歩行者優先でお願いします。
- ・お子さまをお連れの方は、目を離さないよう注意してください。
- ・近隣住宅の迷惑になる行為はご遠慮ください。
- ・犬の放し飼いはご遠慮ください。
- ・犬のフンやブラッシングなどでた毛などはお持ち帰りください。
- ・ゴミは各自お持ち帰りください。(ゴミ箱の設置はありません。)
- ・バーベキュー等火気の使用はできません。
- ・フレッシュパーク以外に、駐車場はありません。(路上駐車はできません。)
- ・無理をせず、体調に合わせてご利用ください。
- ・工事や点検等により、緑道上を通行できない場合がありますので、あらかじめご了承ください。

連絡先 財団法人愛知県都市整備協会 尾張広域緑道管理事務所 (フレッシュパーク)

〒485-0821 小牧市大字本庄字南浦1020 ☎ (0568) 78-1110